



КОМИТЕТ ПО ОХРАНЕ ОБЪЕКТОВ КУЛЬТУРНОГО НАСЛЕДИЯ РОСТОВСКОЙ ОБЛАСТИ

ПОСТАНОВЛЕНИЕ

от 14.08.2023 № 1179

г. Ростов-на-Дону

О включении выявленного объекта археологического наследия «Поселение «Правда II» в перечень выявленных объектов культурного наследия Ростовской области и об утверждении границ его территории

В соответствии со статьями 3¹, 9², 16¹, 45¹ Федерального закона от 25.06.2002 № 73-ФЗ «Об объектах культурного наследия (памятниках истории и культуры) народов Российской Федерации», приказом Министерства культуры Российской Федерации от 01.09.2015 № 2328 «Об утверждении перечня отдельных сведений об объектах археологического наследия, которые не подлежат опубликованию», на основании представленного в комитет по охране объектов культурного наследия Ростовской области акта от 06.07.2023 № 06/07/2023/3 выявления объекта культурного наследия «Поселение «Правда II», выполненного на основании разрешения (открытого листа) от 09.11.2022 № 3073-2022, выданного Министерством культуры Российской Федерации Иосько А. А., комитет по охране объектов культурного наследия Ростовской области **п о с т а н о в л я е т**:

1. Включить в перечень выявленных объектов культурного наследия Ростовской области выявленный объект археологического наследия «Поселение «Правда II».
2. Утвердить границы территории выявленного объекта археологического наследия «Поселение «Правда II» согласно приложению.
3. Установить, что приложение к настоящему постановлению опубликованию не подлежит.
4. Настоящее постановление вступает в силу со дня его официального опубликования.
5. Контроль за выполнением настоящего постановления возложить на заместителя председателя комитета по охране объектов культурного наследия Ростовской области – начальника отдела охраны объектов культурного наследия Коробову И.В.

Председатель комитета
по охране объектов культурного
наследия Ростовской области



И.В. Грунский

Приложение
к постановлению
комитета по охране
объектов
культурного наследия
Ростовской области
от 14.08.2023 № 1179

ГРАНИЦЫ
территории выявленного объекта археологического наследия
«Поселение «Правда II»

1. Таблица координат характерных точек границ территории выявленного
объекта археологического наследия
«Поселение «Правда II»

Выявленный объект археологического наследия «Поселение «Правда II» расположен в основании высокой надпойменной террасы р. Дон. (далее – объект археологического наследия).

Объект археологического наследия расположен: Ростовская область, Константиновский район, Цимлянский район, в 3709 м к западу-северо-западу от точки с географическими координатами: 47°37'54.90"С; 40°20'7.53"В, расположенной по адресу: Ростовская область, Цимлянский район, ст-ца Камышевская, ул. Победы, 18.

Координаты характерных точек объекта археологического наследия определены на основании археологических полевых работ на территории объекта археологического наследия, проведенных на основании открытого листа от 09.11.2022 № 3073-2022, выданного Министерством культуры Российской Федерации.

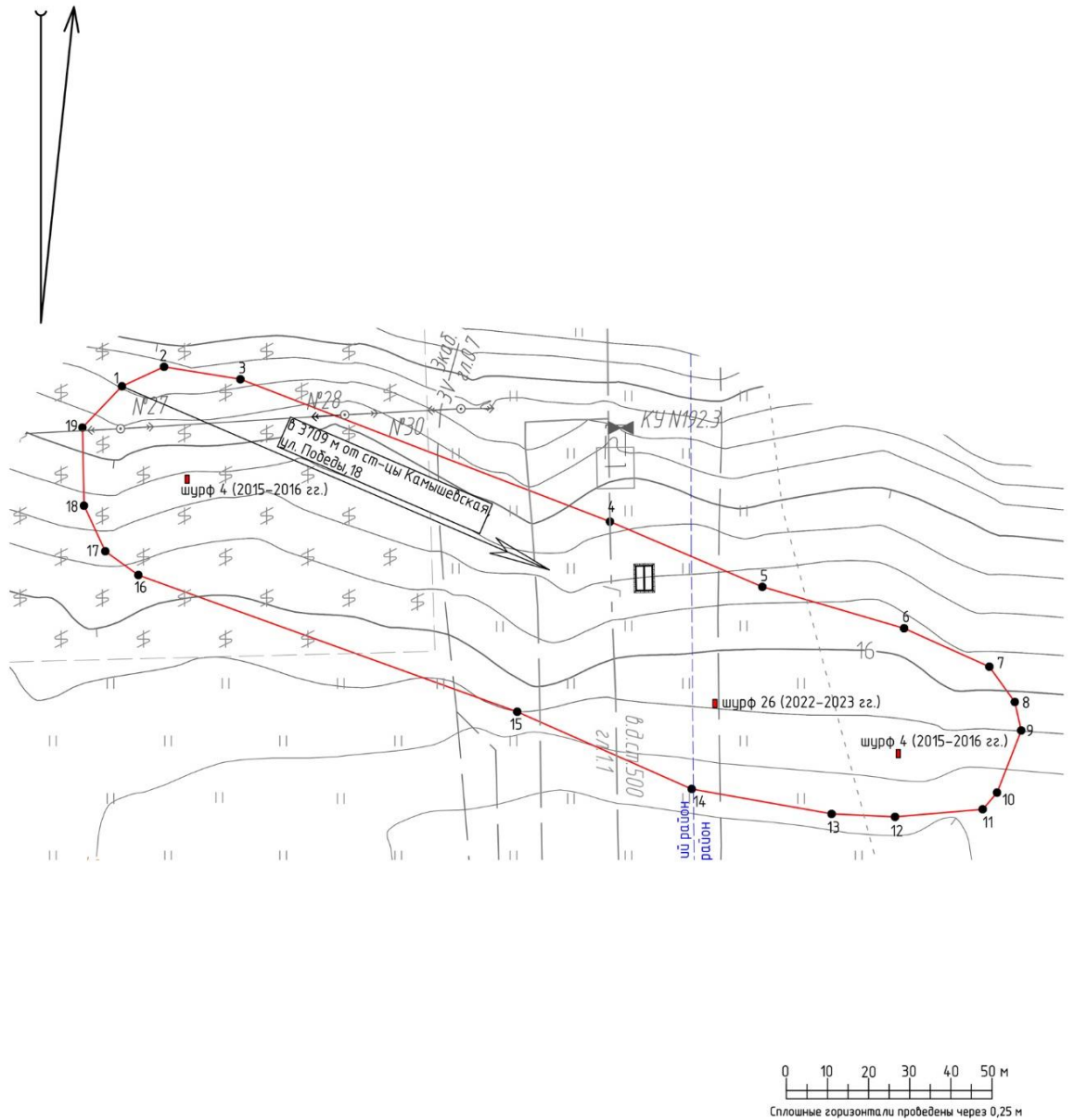
Площадь территории объекта археологического наследия составляет 11586,8 кв. метров.

Таблица координат характерных точек границ территории объекта
археологического наследия




Обозначение (номер) характерной точки	Координаты характерных точек в местной системе координат (МСК-61)		Координаты характерных точек во Всемирной геодезической системе координат (WGS-84)	
	X	Y	Северной широты	Восточной долготы
1	2	3	4	5
1	466091,55	2359604,78	47°37'30,52"	41°46'29,49"
2	466096,29	2359615,01	47°37'30,67"	41°46'29,98"
3	466093,26	2359633,60	47°37'30,57"	41°46'30,87"

1	2	3	4	5
4	466058,60	2359723,50	47°37'29,42"	41°46'35,16"
5	466042,72	2359760,56	47°37'28,89"	41°46'36,92"
6	466032,61	2359795,03	47°37'28,55"	41°46'38,57"
7	466023,27	2359815,77	47°37'28,24"	41°46'39,56"
8	466014,68	2359821,97	47°37'27,96"	41°46'39,85"
9	466007,74	2359823,53	47°37'27,74"	41°46'39,92"
10	465992,62	2359817,64	47°37'27,25"	41°46'39,63"
11	465988,56	2359814,16	47°37'27,12"	41°46'39,46"
12	465986,71	2359792,84	47°37'27,07"	41°46'38,44"
13	465987,44	2359777,42	47°37'27,10"	41°46'37,70"
14	465993,51	2359743,37	47°37'27,30"	41°46'36,07"
15	466012,30	2359700,94	47°37'27,93"	41°46'34,05"
16	466045,58	2359608,78	47°37'29,03"	41°46'29,65"
17	466051,37	2359600,74	47°37'29,22"	41°46'29,27"
18	466062,49	2359595,56	47°37'29,59"	41°46'29,03"
19	466081,50	2359595,18	47°37'30,20"	41°46'29,02"
1	466091,55	2359604,78	47°37'30,52"	41°46'29,49"

2. Схема границ территории объекта археологического наследия



Условные обозначения:

-  граница территории объекта археологического наследия с характерными точками и их номерами;
-  рельеф местности;
-  граница курганный насыпи.

Председатель комитета
по охране объектов культурного
наследия Ростовской области



И.В. Грунский